



## Ruppertstein

### Profi-Tipps

**Jahreszeit:** Februar / März; Oktober / November; sehr gut auch bei Schnee

*Hinweis: Der Felsen ist wegen der Falkenbrut von Ende April bis Mitte Juli gesperrt!*

**Tageszeit:** 06:30 – 09:00 Uhr

**Witterung:** Sonne-Wolken-Mix, Sonnenaufgang – Nebel – Richtung Ost – Süd-Ost Burg Trifels und Burg Altdahn





**Objektive:** 24-70 mm, 70-200 mm Details je nach Perspektive, Telekonverter 2.0 – ergibt 400 mm

**Filter:** Polfilter sowie Grauverlauf weich GND 16, GND 8 je nach Lichtverhältnissen.

**Stativ:** Ja

**Aufnahmestandort:** Nach dem Aufstieg auf den Ruppertstein über Natursandsteintreppen, direkt geradeaus weiter ca. 20 m, dort stehen 2 Holzbänke. Ca. 15 m rechts und links bieten sich viele Möglichkeiten von großartigen Perspektiven. Der Standpunkt für das Foto befindet sich ca. 3 m von Holzbänken entfernt, direkt am Sicherungszaun. Von dort hat man eine sehr gute Sicht über den Wasgau.

**Koordinaten:** 49.186701, 7.68620

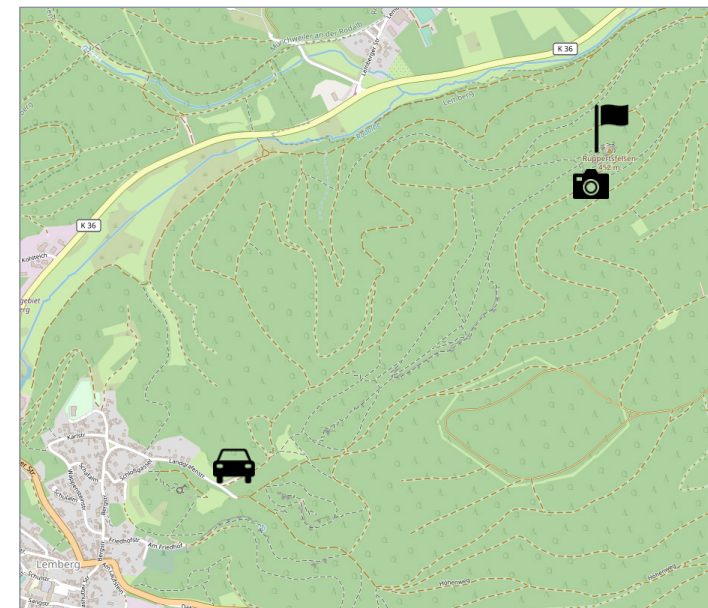


### Motiv-Beschreibung

Die frei zugängliche Burgruine liegt etwa zwei Kilometer östlich des Ortes Ruppertsweiler. Der Burgfels befindet sich in Gipfelloge auf dem nordöstlichen Ausläufer des Hummelberges. Man hat hier sehr gute Fernsichten in Richtung Trifels quer über den Pfälzerwald. Weiterhin - auf der anderen Seite des Panoramafelsens eine tolle Aussicht über Ruppertsweiler, Münchweiler in Richtung Heltersberg. Weitere Fernsichtpunkte rund um den Ruppertstein sind z.B. der Ringstein, der Rabenfelsen und der Maiblumenfelsen, alles im Umkreis von 2-3 km und sehr gut zu Fuß zu erreichen.

### Anfahrt und Lage

Über Lemberg hoch zur Lemberger Burg, von Pirmasens kommend an der Hauptkreuzung mitten im Ort links den steilen Berg hoch zum Wanderparkplatz unterhalb der Burg. Von dort verläuft ein breiter Fahrweg, der schon mit einer Markierung versehen ist, die zum Ruppertstein führt. Nach ca. 2 km verlässt man nach einer Waldschutzhütte, die links liegt, den Weg, nach ca. 400 m gehts dann rechts einen schmalen Pfad hoch zum Ruppertfelsen.



### Beschreibung der Umgebung

- » Gasthaus „Zum Schloss“
- » Wanderparkplatz an der Lemberger Burg