


MOTIV-BESCHREIBUNG

Östlich von Dahn befindet sich der 345 m hohe Hochstein. Er zählt zu den zahlreichen Buntsandsteinformationen, die in diesem Gebiet überwiegend anzutreffen sind. Die Felsenkette des Hochstein erstreckt sich über eine Länge von etwa 1,5 km. Besonders markant ist das westliche Ende des Massivs, die Hochsteinnadel. Anschließend folgen der Gratturm und der eigentliche Hochsteingrat, wonach sich dann noch nordöstlich und südlich weitere Ausläufer fortsetzen.


ANFAHRT UND LAGE

Vom Haus am Kurpark in Dahn bis zum Ende der Priminiusstraße, dann rechts auf den gepflasterten Weg abbiegen und dem Weg zur deutschen Kriegsgräberstätte folgen. Von dort führt ein markierter Weg ca. 600 m steil bergauf zum Plateau des Hochsteins (vorbei an der Soldatenhütte).

STECKBRIEF


 Mai, September; aber auch bei Schnee; 18 Uhr - 20 Uhr


 Wolken mit Sonnenstellen, Nebel, Sonnenuntergang



 16-35 mm, 35 mm, 24-70 mm, 70-200 mm Details

 Polfilter sowie Grauverlauf weich GND 16, GND 8

 Stativ: Ja

 Vom Hochsteinplateaus hat man eine herrliche Sicht über das Dahner Felsenland und Dahn, auch Nachtaufnahmen gelingen an diesem Standort besonders gut.

 49.146173, 7.78945



NÄHERE UMGEBUNG

- » Restaurant „Haus des Gastes“ in Dahn
- » Parkplätze am „Haus am Kurpark“
- » Parkplatz am Ende der Pirminiusstraße

