


MOTIV-BESCHREIBUNG


Die frei zugängliche Burgruine liegt etwa zwei km östlich von Ruppertsweiler. Der Burgfels befindet sich in Gipfellaage auf dem nordöstlichen Ausläufer des Hummelberges. Von hier aus hat man eine gute Fernsichten in Richtung Trifels und über den Pfälzerwald. Auf der anderen Seite des Panoramafelsens reicht die Aussicht nach Ruppertsweiler und Münchweiler in Richtung Heltersberg. Im Umkreis von 2-3 km Fußweg erreicht man weitere Fernsichtpunkte wie den Ringstein, den Rabenfelsen und den Maiblumenfels.

ANFAHRT UND LAGE


An der Lemberger Hauptkreuzung in Richtung Lemberger Burg zum Wanderparkplatz unterhalb der Burg abbiegen. Von dort verläuft ein markierter, breiter Fahrweg in Richtung Ruppertstein. Nach ca. 2 km, vorbei an einer Waldschutzhütte auf der linken Seite, führt nach ca. 400 m ein schmaler Pfad auf der rechten Seite zum Ruppertfelsen.

STECKBRIEF


 Februar/März; Okt./Nov.; 6:30 Uhr - 9:00 Uhr; auch bei Schnee
Hinweis: Felsperrung wegen Falkenbrut von Ende April bis Mitte Juli!


 Sonne-Wolken-Mix; Sonnenaufgang und Nebel Richtung Osten, Burg Trifels und Burg Altdahn Richtung Süd-Ost


 24-70 mm, 70-200 mm Details je nach Perspektive, Telekonverter 2.0 – ergibt 400 mm

 Polfilter sowie Grauverlauf weich GND 16, GND 8 je nach Lichtverhältnissen

 Stativ: Ja

 Nach dem Aufstieg über die Natursandsteintreppen befinden sich geradeaus 2 Holzbänke. Hier gibt es viele großartigen Perspektiven. Der Foto-Standpunkt mit Sicht über den Wasgau liegt direkt am Sicherungszaun, ca. 3 m von den Holzbänken entfernt.

 49.186701, 7.68620



NÄHERE UMGEBUNG

- » Gasthaus „Zum Schloss“
- » Wanderparkplatz an der Lemberger Burg

